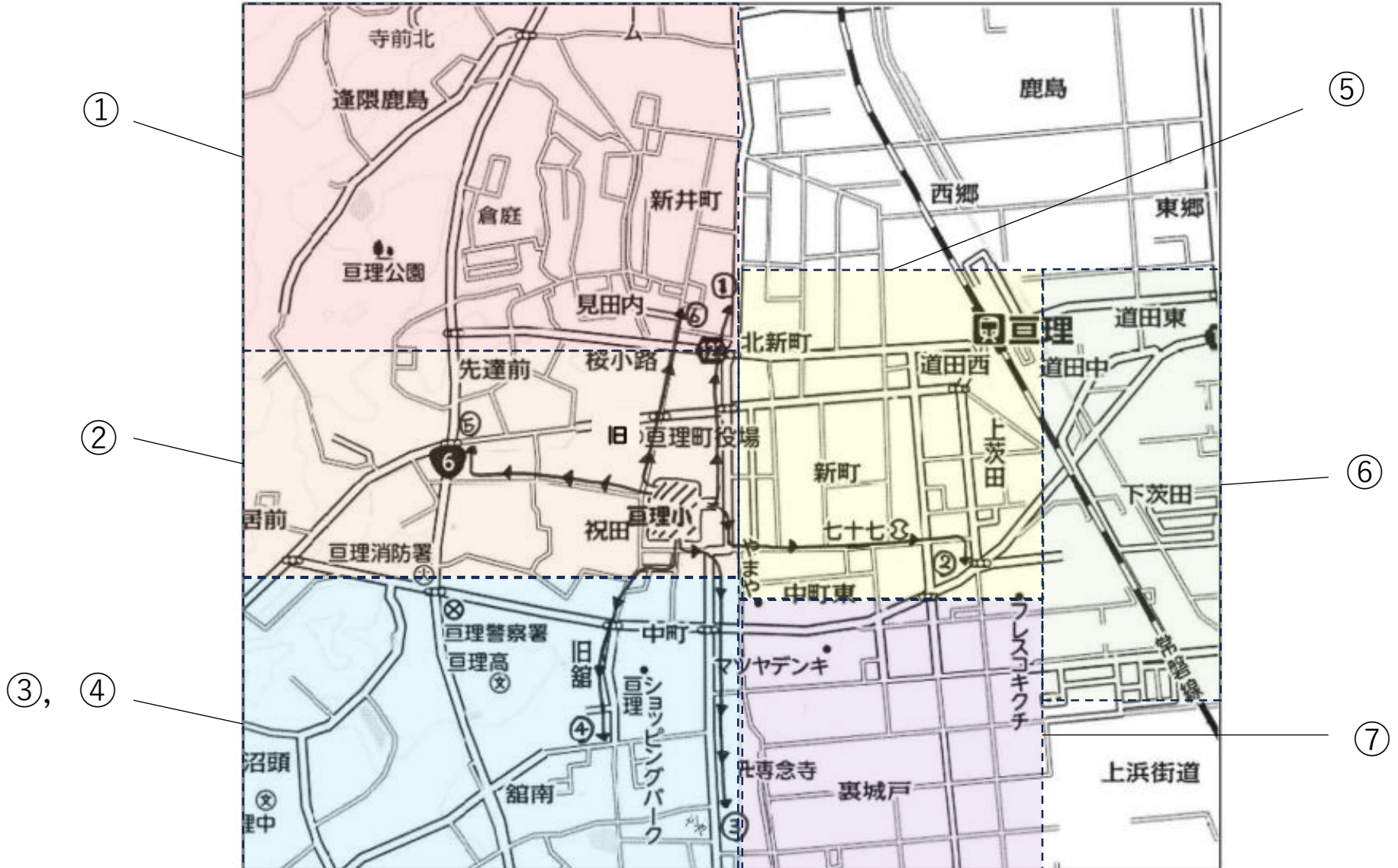


亘理町立亘理小学校 校区内危険箇所マップ

作成：亘理小学校PTA指導委員会

亘理小学校の校区内危険箇所マップを作成しました。ご家庭で校区内の危険箇所をよく確認し、登下校の際に気を付けるようにしましょう。



亘理町立亘理小学校 校区内危険箇所マップ (①)

鹿島地区
スピード出す車あり



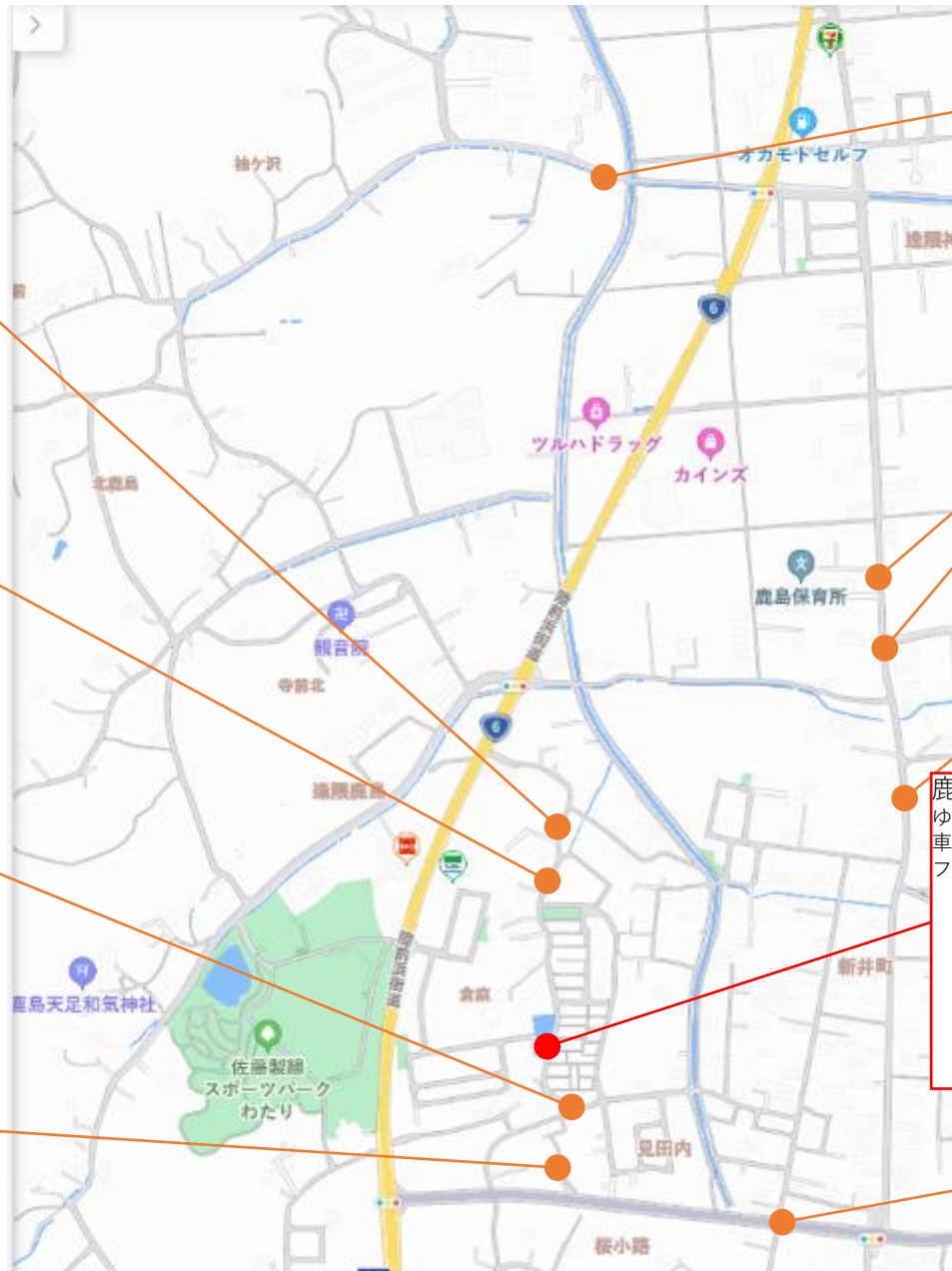
鹿島地区
見通し悪く車接触の恐れ



倉庭地区
見通し悪く車接触の恐れ



倉庭地区
道幅狭く車と接触の恐れ



神宮寺地区
街灯が少なく夜は暗い



吹田地区
ブロック塀古く倒壊可能性



吹田地区
歩道狭く、交通量多い



鹿島地区
ゆるやかな坂だが、自転車、
車接触の恐れ
フェンスが錆びている



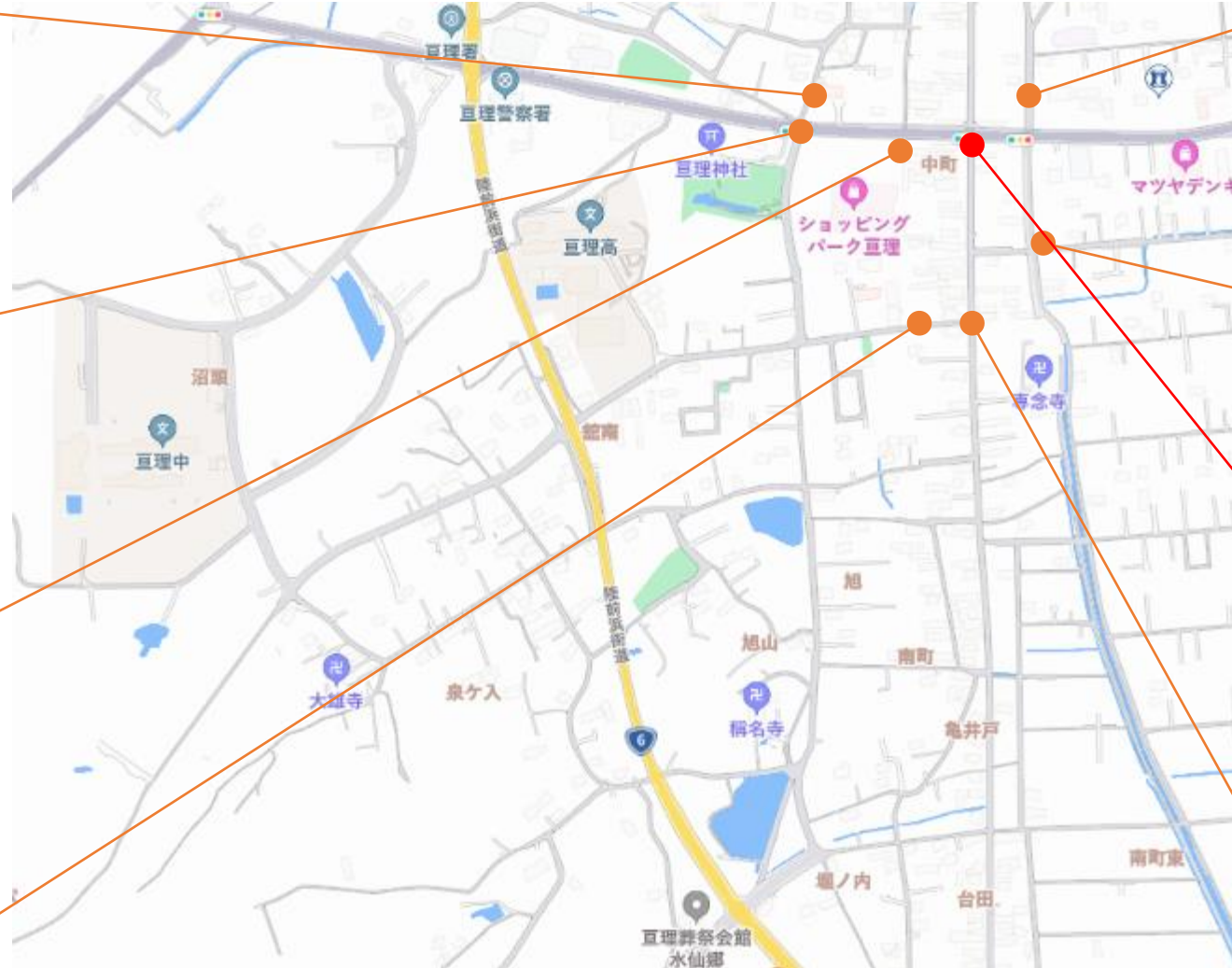
桜小路東中地区
道幅狭くスピード出す車あり



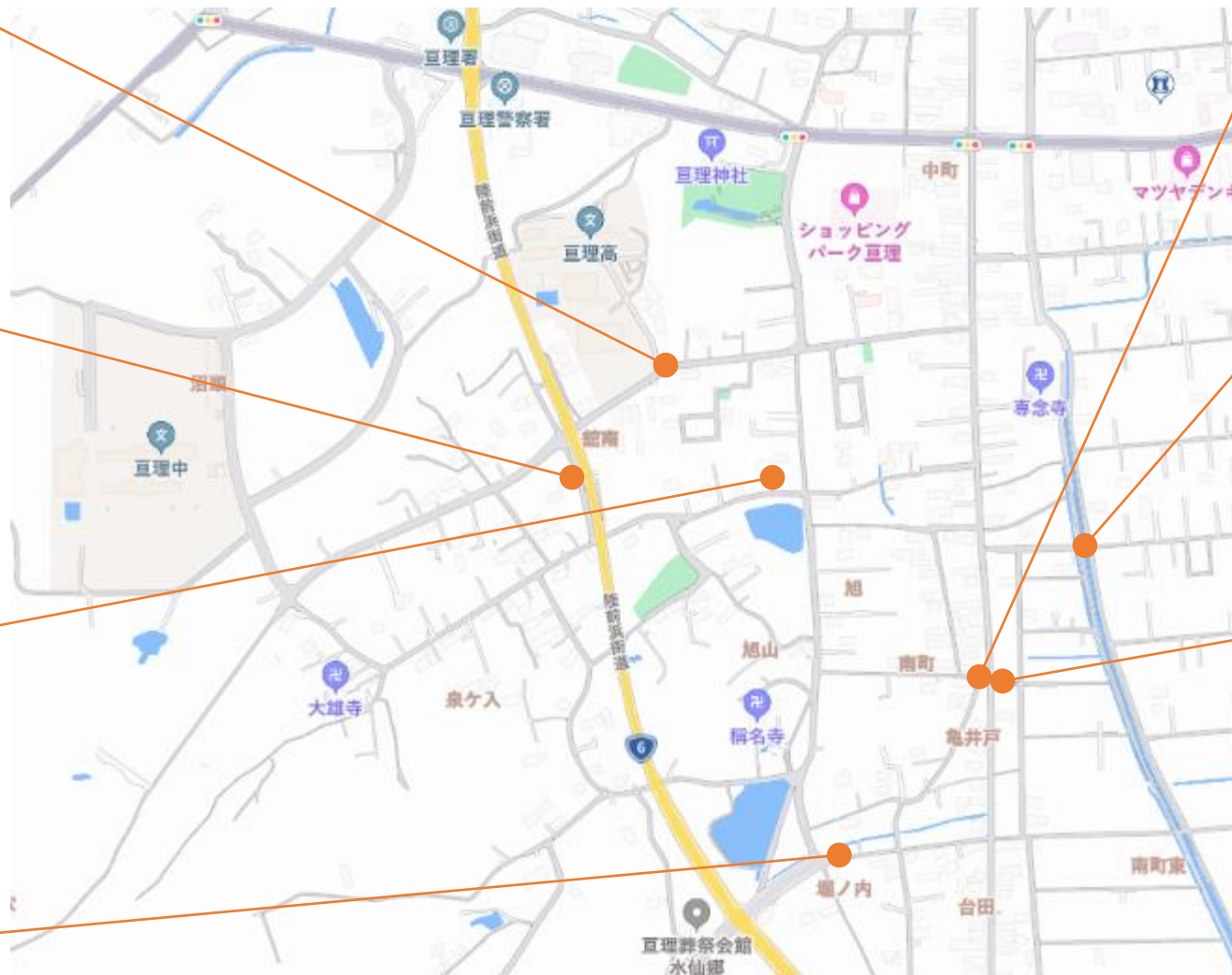
巨理町立巨理小学校 校区内危険箇所マップ (2)



巨理町立巨理小学校 校区内危険箇所マップ (③)



亘理町立亘理小学校 校区内危険箇所マップ (④)



亘理町立亘理小学校 校区内危険箇所マップ (⑤)

道田西地区
スピードを出す車多い



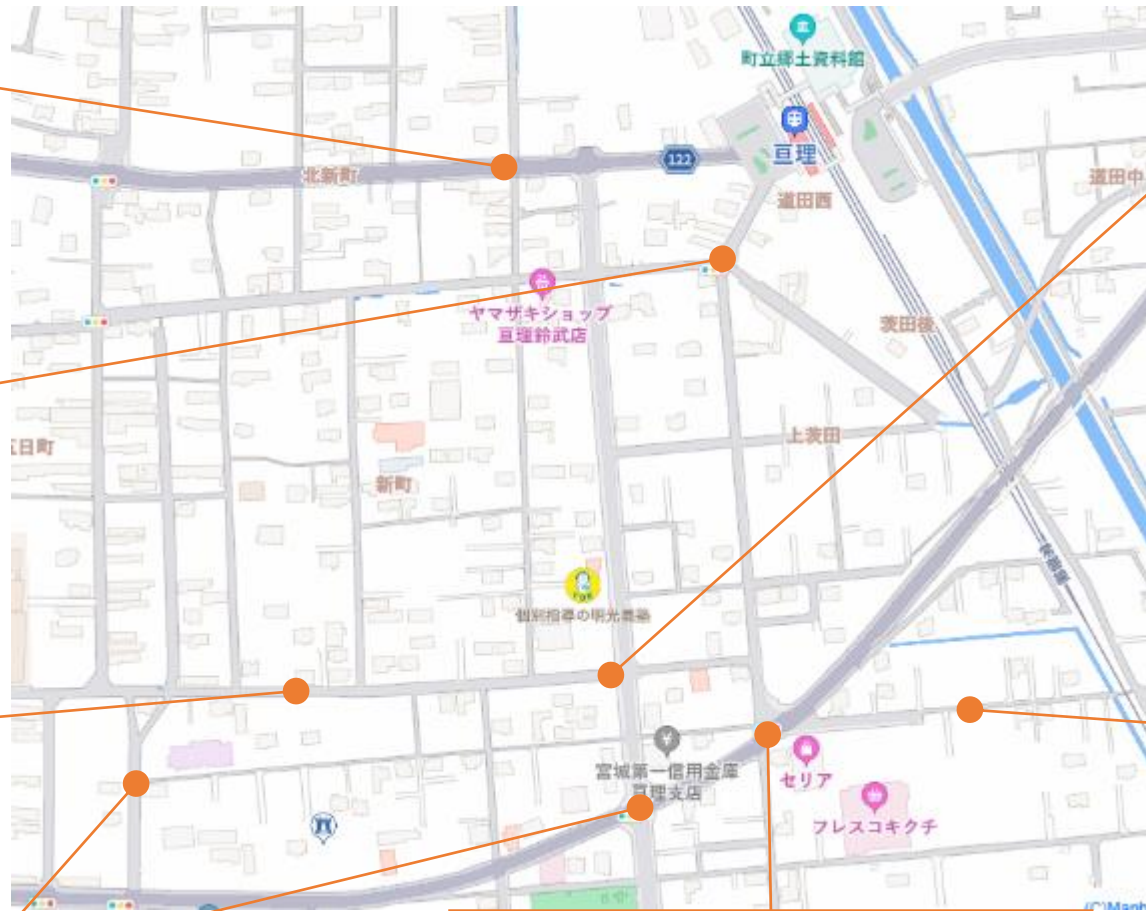
道田西地区
自転車の信号無視が多い



新町地区
スピード出す車あり



中町東地区
自販機で子供見えない



新町地区
交通量多くスピード出す



上茨田地区
ブロック塀倒壊可能性



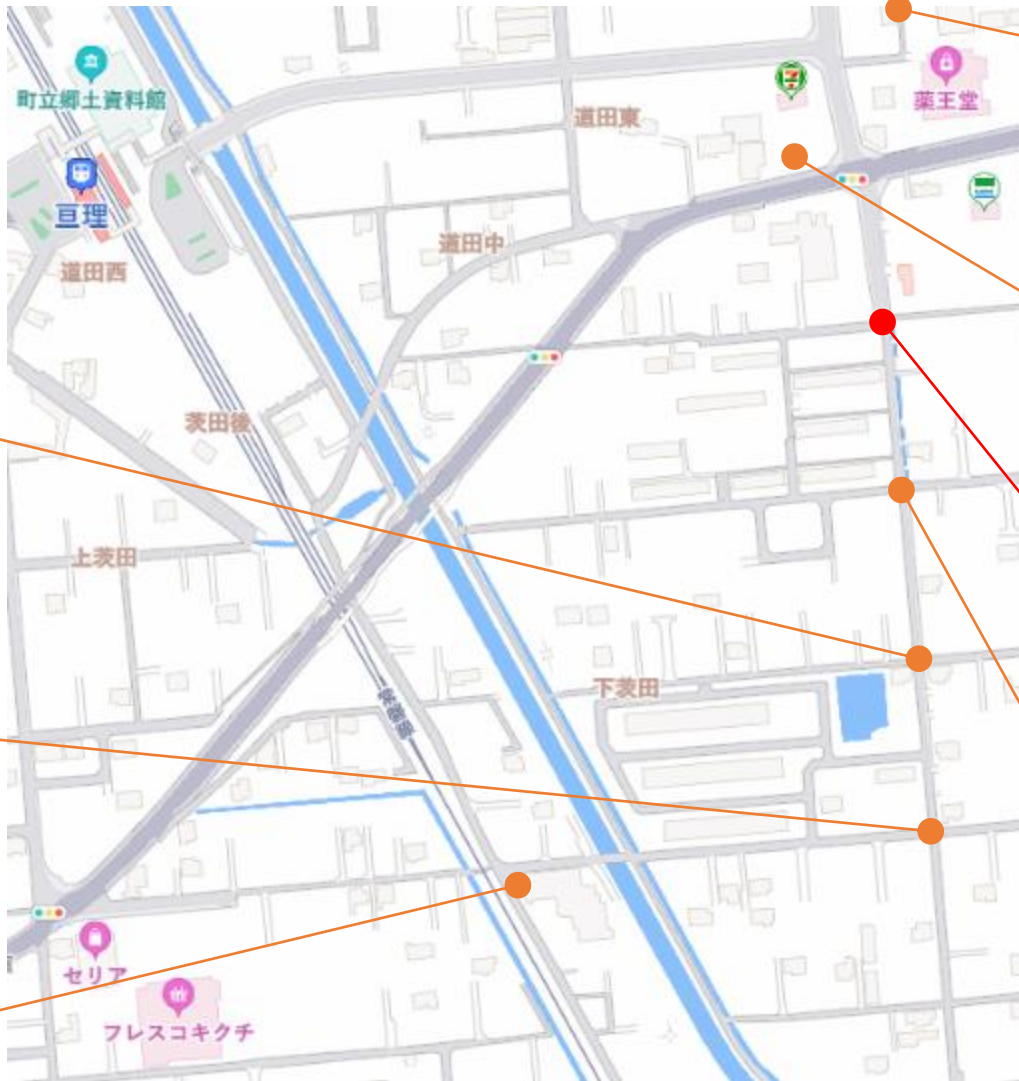
中町東地区
自転車と接触の恐れ



北城東地区
信号切替わりが複雑、信号短い、スピード出す車あり



亘理町立亘理小学校 校区内危険箇所マップ (6)



下茨田地区
多方向から車来る



下茨田地区
スピード出す車あり



下茨田地区
車を確認しづらい



下茨田北地区
大雨時に浸水の恐れあり



下茨田北地区
コンビニ出入り車両多い



下茨田地区
横断歩道なく、車も通り危険。



下茨田地区
ブロック塀で死角になる



亶理町立亶理小学校 校区内危険箇所マップ (7)

